





QUELQUES REPERES

-  Voie ferrée
-  Routes très passagères. Prudence!
-  Parkings pour voitures
-  Variantes ou parcours de liaison

1/ La Ribière Les Vallades La Ribière Pommeret Le Petit Chagnon Le Breuil
Longueur: 7.5 KM

2/ Villedard Villemeaux Les 4 Vents Neuville Villecusson La Vallette
Longueur: 12 KM

3/ Le Bourg Villedard Les Bruyères Puy Chauveau Rue Alexandre Guillon Les Châtres Villemeaux Villecusson
Longueur: 12 KM

4/ Le Bourg Voust Les Bains d'en Haut le Puy de Gaudy La Faye le Couret Lavaud Voust
Longueur: 11 KM

5/ Le Bourg Meyrat Route forestière Les Bains Laspeyras La Prade
Longueur: 9.5 KM

6/ Le Bourg Chaulet Meyrat Voust
Longueur: 6 Km

9/ Gorce Les Vallades Le Pont à la Dauge Les Vergnes Villecorbeix
Longueur: 11 KM

8/ Les 4 Vents Gorce Villecorbeix Villasmeillas Neuville Villecusson
Longueur: 10.5 KM

7/ Villecusson Neuville Villaprouas Villeservines Cherpont La Vallette
Longueur: 10 KM

En couleur

Quelques circuits types, mais un itinéraire de randonnée peut être constitué de plusieurs couleurs. Des parcours peuvent être rallongés ou raccourcis en fonction du choix et des possibilités des randonneurs. Ces parcours sont donnés à titre indicatif et peuvent s'adresser aux marcheurs et aux vététistes.